II/416 Žabčice - obalovna

Koordinační situační výkres - část 1 M 1:500

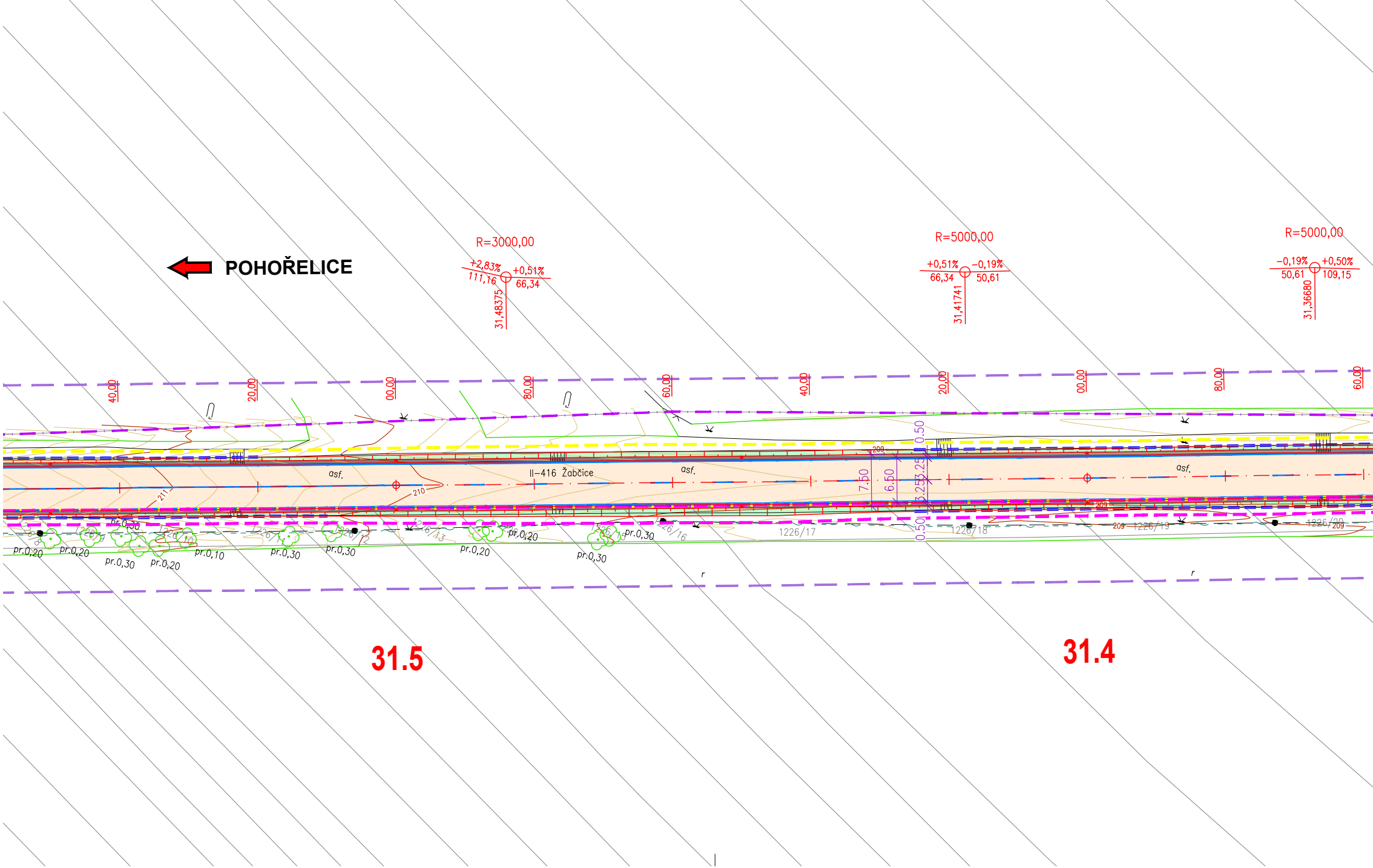
POHOŘELICE
R=3000,00
+2,83%
111,16
+0,51%
66,34
31,48375
R=5000,00
+0,51%
66,34
-0,19%
50,61
31,41741
R=5000,00
-0,19%
50,61
+0,50%
109,15
31,36680
40,00
20,00
00,00
80,00
60,00
40,00
20,00
00,00
80,00
60,00
asf.
II-416 Žabčice
asf.
asf.
211
210
209
7.50
6.50
3.25
3.25
0.50
0.50
1226/17
1226/18
1226/19
1226/20
pr.0,20
pr.0,20
pr.0,30
pr.0,30
pr.0,20
pr.0,10
pr.0,30
pr.0,30
pr.0,20
pr.0,20
pr.0,30
pr.0,30
31.5
31.4

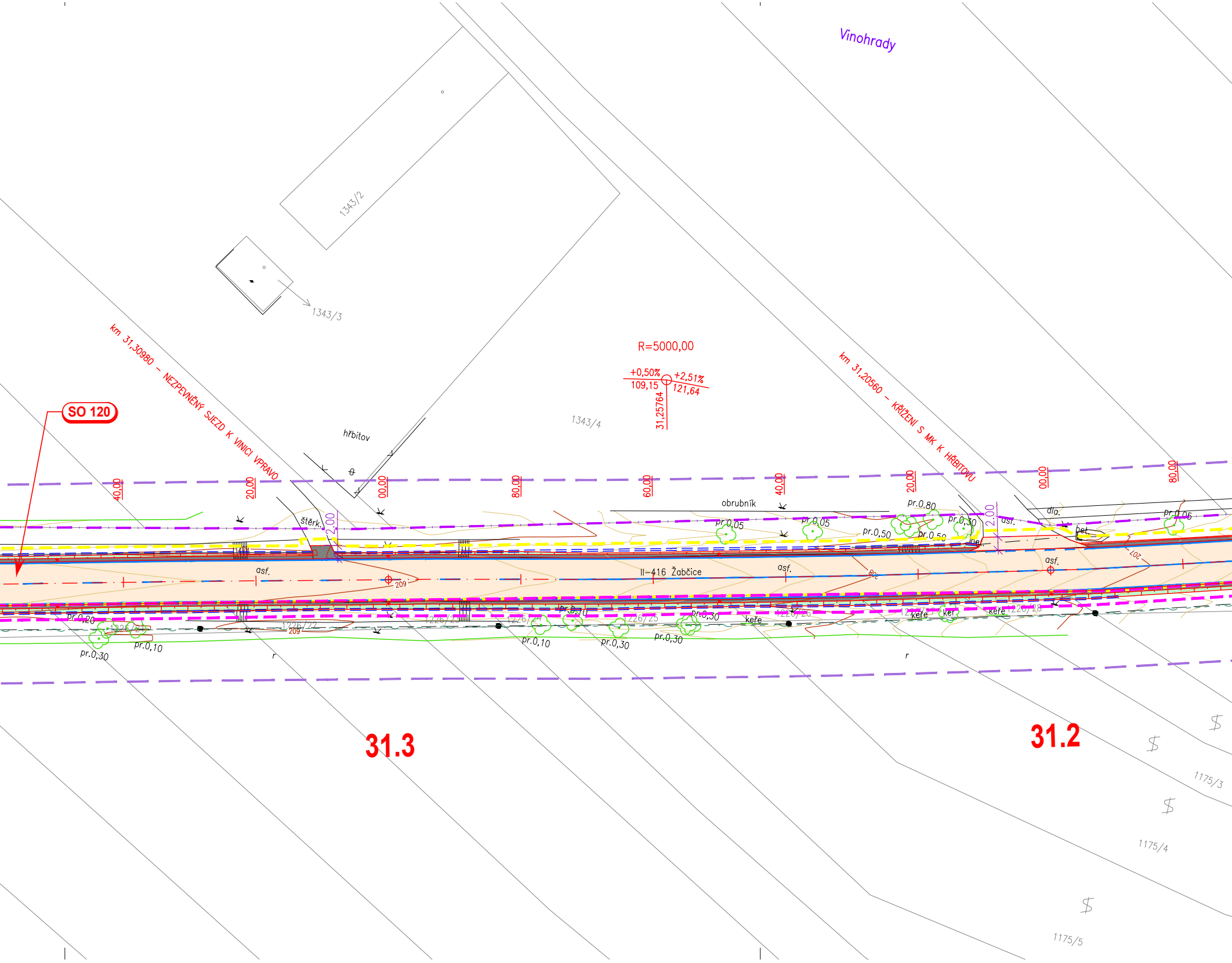
Vinohrady
1343/2
1343/3
km 31,30980 – NEZPEVNĚNÝ SJEZD K VINICI VPRAVO
R=5000,00
+0,50%
109,15
+2,51%
121,64
31,25764
km 31,20560 – KŘÍŽENÍ S MK K HŘBITOVU
SO 120
hřbitov
1343/4
40,00
20,00
00,00
80,00
60,00
40,00
20,00
00,00
80,00
obrubník
štěrk.
2,00
pr.0,05
pr.0,05
pr.0,80
pr.0,50
pr.0,30
pr.0,50
2,00
asf.
dla.
bet.
pr.0,05
asf.
II–416 Žabčice
asf.
asf.
209
208
207
pr.0,20
1226/22
209
pr.0,10
pr.0,30
pr.0,10
pr.0,10
1226/23
pr.0,30
pr.0,30
pr.0,30
keře
1226/26
keře
keř
keře
1226/28
r
r
31.3
31.2
1175/3
1175/4
1175/5

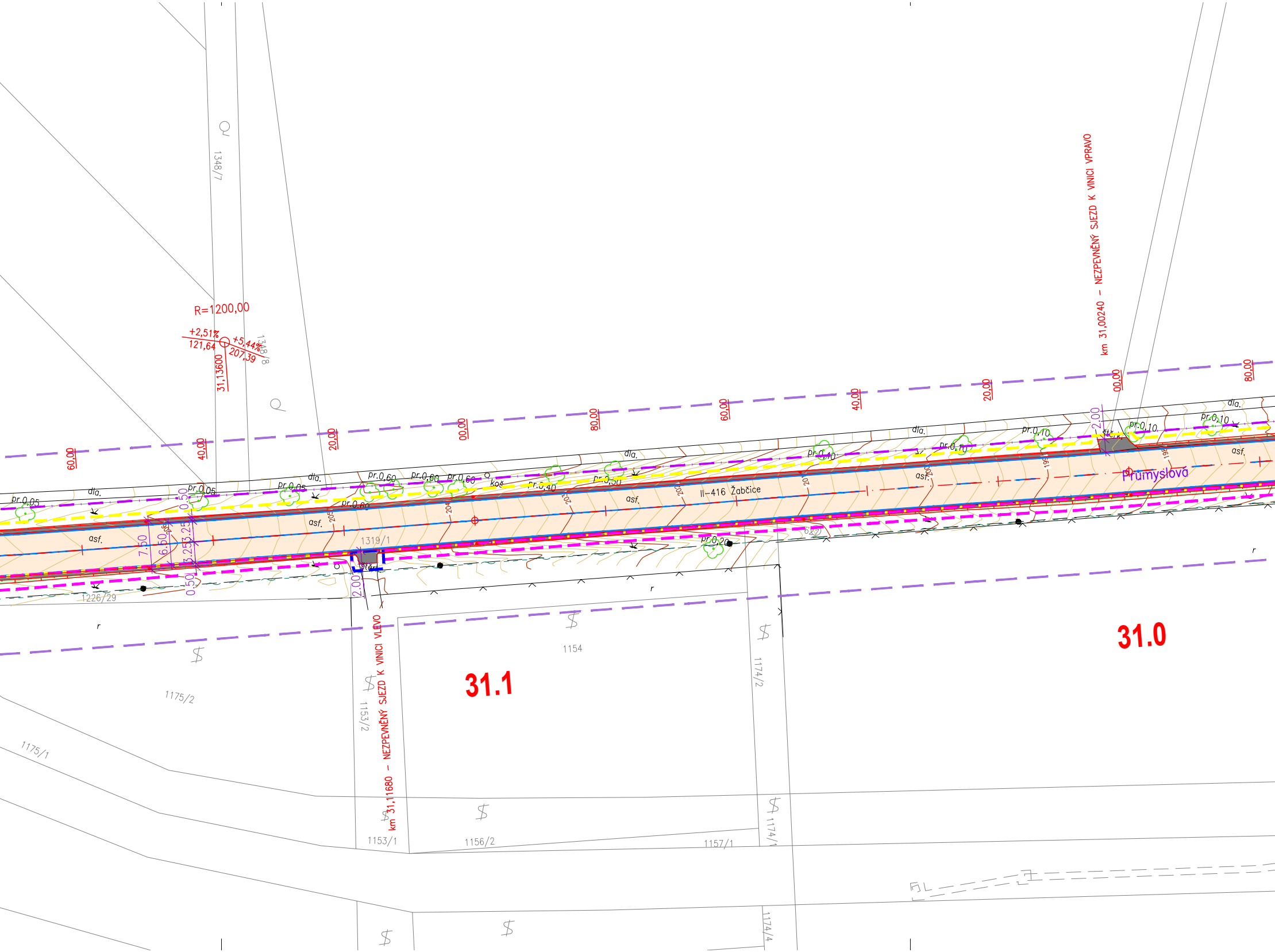
R=1200,00
+2,51%
121,64
+5,44%
207,39
31,13600
km 31,00240 – NEZPEVNĚNÝ SJEZD K VINICI VPRAVO
km 31,11680 – NEZPEVNĚNÝ SJEZD K VINICI VLEVO
II–416 Žabčice
Průmyslová
31.1
31.0
60,00
40,00
20,00
00,00
80,00
60,00
40,00
20,00
00,00
80,00
7,50
6,50
3,25
3,25
0,50
0,50
2,00
2,00
asf.
dla.
koš
pr.0,05
pr.0,60
pr.0,40
pr.0,50
pr.0,10
pr.0,20
1348/7
1348/8
1319/1
1226/29
1175/2
1175/1
1153/2
1153/1
1154
1156/2
1157/1
1174/2
1174/1
1174/4
r

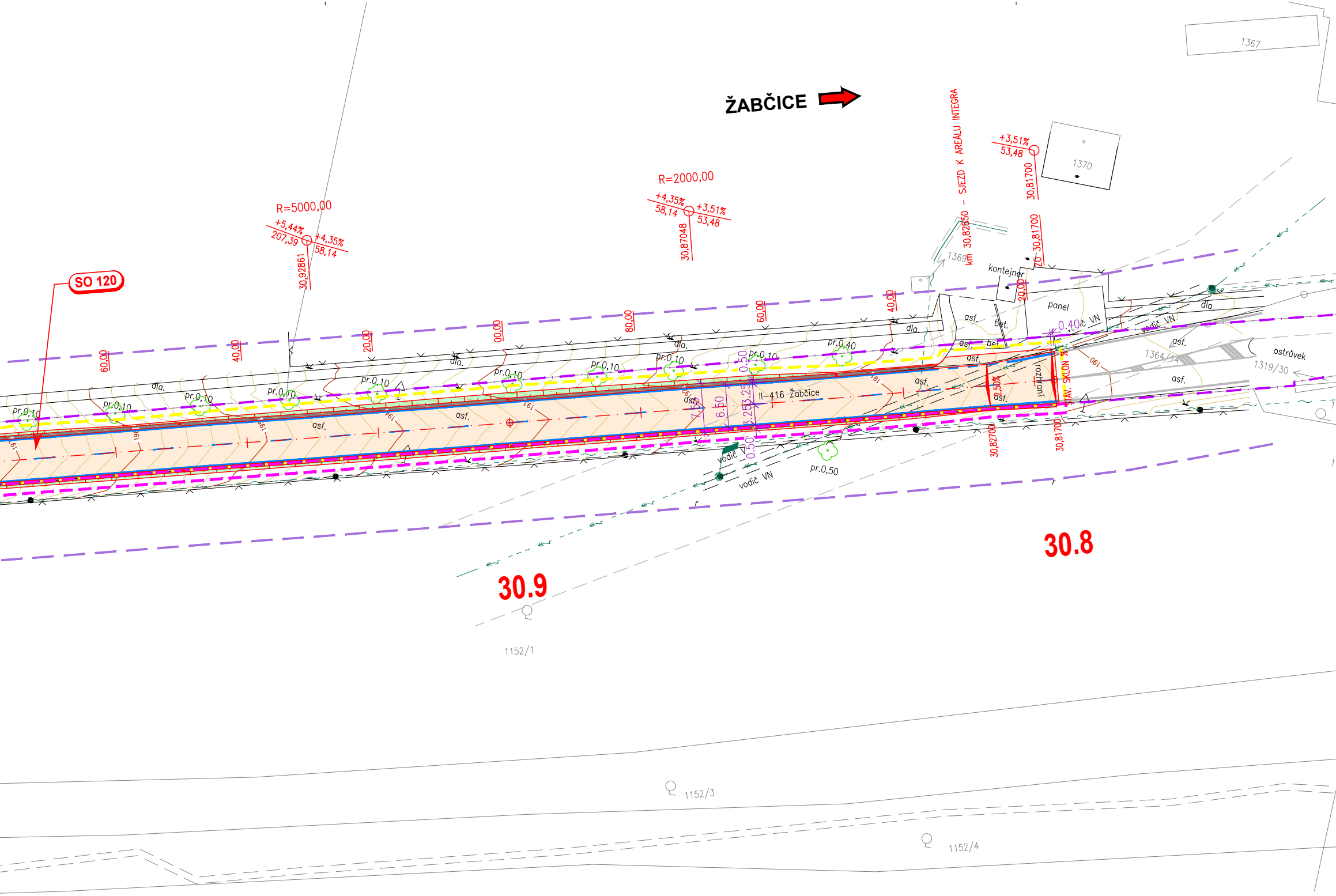
ŽABČICE
SO 120
R=5000,00
+5,44%
207,39
+4,35%
58,14
30,92861
R=2000,00
+4,35%
58,14
+3,51%
53,48
30,87048
+3,51%
53,48
30,81700
km 30,82850 – SJEZD K AREÁLU INTEGRA
ZÚ–30,81700
1367
1370
1369
kontejner
panel
asf.
bet.
dla.
pr.0,10
pr.0,40
pr.0,50
vodič VN
II–416 Žabčice
7,50
6,50
3,25
3,25
0,50
0,40
2,50%
rozhraní
STAV. SKLON %
30,82700
30,81700
1364/14
1319/30
ostrůvek
60,00
40,00
20,00
00,00
80,00
30.9
30.8
1152/1
1152/3
1152/4

POZNÁMKA

Katastrální mapa je použita dle vyhlášky č. 358/
ve znění pozdějších předpisů, která řeší poskyt

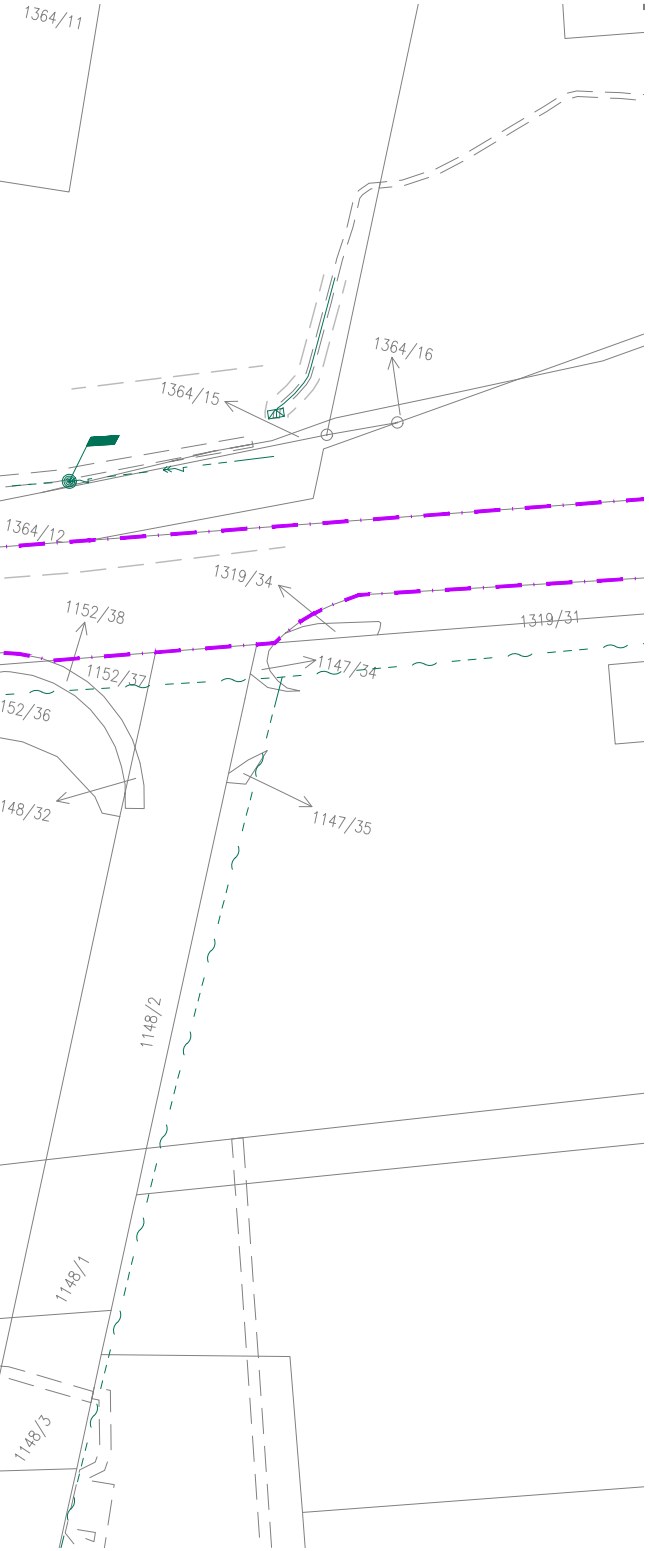
1364/11
1364/16
1364/15
1364/12
1319/34
1319/31
1152/38
1152/37
1147/34
152/36
148/32
1147/35
1148/2
1148/1
1148/3

2013 Sb., Vyhláška o poskytování údajů z katastru nemovitostí,
ování údajů z katastru nemovitostí Českého úřadu zeměměřického a katastrálního

SEZNAM STAVEBNÍCH OBJEKTŮ

Objekty pozemních komunikací včetně propustků		Budoucí správce
SO 120	Oprava silnice II/416	SÚS JMK

LEGENDA STÁVAJÍCÍCH INŽENÝRSKÝCH SÍTÍ:

EL. VEDENÍ NN - PODZEMNÍ
EL. VEDENÍ VN - NADZEMNÍ
EL. VEDENÍ VN - PODZEMNÍ
METALICKÉ SDĚLOVACÍ KABELY PODZEMNÍ (ZAMĚŘENO)
METALICKÉ SDĚLOVACÍ KABELY PODZEMNÍ (PŘIBLIŽNÁ POLOHA)
METALICKÉ SDĚLOVACÍ KABELY NADZEMNÍ (ZAMĚŘENO)
OPTO OPTICKÉ SDĚLOVACÍ KABELY PODZEMNÍ
VTL PLYNOVOD
CHRÁNIČKA

POZNÁMKA: ZÁKRES INŽENÝRSKÝCH SÍTÍ JE POUZE INFORMATIVNÍ A PŘED ZAPOČETÍM STAVEBNÍCH PRACÍ JE NUTNO SÍTĚ VYTYČIT VE SPOLUPRÁCI SE SPRÁVCI A VIDITELNĚ OZNAČIT V TERÉNU. SKUTEČNÁ HLOUBKA ULOŽENÍ SÍTÍ NENÍ ZNÁMA, PŘEDPOKLÁDÁ SE ULOŽENÍ V SOULADU S ČSN 73 6005.

LEGENDA ČAR:

HRANICE TRVALÉHO ZÁBORU BEZ VÝKUPU
HRANICE TRVALÉHO ZÁBORU S VÝKUPEM
HRANICE DOČASNÉHO ZÁBORU DO 1 ROKU
KATASTRÁLNÍ MAPA - HRANICE PARCEL
KATASTRÁLNÍ MAPA - VNITŘNÍ KRESBA
OSA SILNICE II/416
HRANICE POZEMKU SÚS JMK
ZAMĚŘENÍ - POLOHOPIS
ZAMĚŘENÍ - HLAVNÍ VRSTEVNICE
ZAMĚŘENÍ - VEDLEJŠÍ VRSTEVNICE
POLOHOPIS - LINIE KULTUR
POLOHOPIS - STÁVAJÍCÍ ZELEŇ
POLOHOPIS - STÁVAJÍCÍ VDZ
NOVÉ VDZ
NAVRŽENÝ STAV
REPROFILACE A PROČIŠTĚNÍ PŘÍKOPU

LEGENDA PLOCH:

VOZOVKA - ASFALT
ZPEVNĚNÍ KRAJNICE A SJEZDŮ
DOROVNÁNÍ TERÉNU
NÁSYP VČ. OHUMUSOVÁNÍ A ZATRAVNĚNÍ
ODLÁŽDĚNÍ LOMOVÝM KAMENEM

LEGENDA OCHRANNÝCH PÁSEM:

OCHRANNÉ PÁSMO SILNICE II. TŘÍDY
OCHRANNÉ PÁSMO STÁVAJÍCÍCH INŽENÝRSKÝCH SÍTÍ

C

STAVBA

II/416 Žabčice - obalovna

Dokumentace pro provádění stavby (PDPS)

OBJEDNATEL

Správa a údržba silnic Jihomoravského kraje,
příspěvková organizace kraje
Žerotínovo náměstí 449/3, 602 00 Brno

ZHOTOVITEL

SHB, akciová společnost
Masná 1493/8, 702 00 Ostrava

HLAVNÍ INŽENÝR PROJEKTU:
ING. HUBERT ŘEHULKA, MBA

Č. ZAKÁZKY	5/23 089
ARCHIVNÍ Č.	

SOUŘADNICOVÝ SYSTÉM S-JTSK
VÝŠKOVÝ SYSTÉM Bpv

VEDOUCÍ PROJEKTANT	ING. STANISLAV VOKOUN	
VYPRACOVAL	ING. LUKÁŠ POSPÍŠIL	Pospíšil
KONTROLOVAL	ING. HUBERT ŘEHULKA	
KRAJ: JIHOMORAVSKÝ	K.Ú. ŽABČICE	

SHB, akciová společnost
sídlo Masná 1493/8 CZ 702 00 Ostrava

NÁZEV AKCE

II/416 Žabčice - obalovna

DATUM	ČERVEN 2024
FORMÁT	10xA4
MĚŘÍTKO	1:500
ÚČEL	PDPS
Č. ZAKÁZKY	5/23 089
ARCHIVNÍ Č.	

NÁZEV VÝKRESU

Koordinační situační výkres - část 1

ČÍS. SOUPRAVY	ČÍS. PŘÍLOHY
	C.2.1